



OBEC KAMENÍN

O b e c n ý ú r a d

č. 641, 943 57 Kamenín

P o z v á n k a

Zn.: 6/2019

V Kameníne, 06. 09. 2019

Starosta obce Kamenín v zmysle príslušných ustanovení zákona č. 369/1990 Zb. o obecnom zriadení,
týmto

z v o l á v a

6. zasadnutie Obecného zastupiteľstva v Kameníne, na deň



piatok, 13. 09. 2019 o 18,00 hod.

do miestnosti Obecného úradu s nasledovným programom:

1. Otvorenie zasadnutia
2. Určenie zapisovateľa a overovateľov zápisnice
3. Voľba návrhovej komisie
4. Schválenie programu zasadnutia
5. Návrh prevodu vlastníctva k nehnuteľnosti – Tóth J., R. Pikler, Bertók Št. Krecsmer, M. Kissová
6. Návrh prenájmu príľahlého pozemku
7. Návrh zmeny Zásad hospodárenia s finančnými prostriedkami obce Kamenín
8. Návrh na schválenie spolufinancovania projektu „Wifi pre Teba Kamenín“
9. Rôzne, interpelácie poslancov
10. Diskusia
11. Záver

Prosím vážených poslancov, aby sa 6. zasadnutia OcZ podľa možnosti včas a v plnom počte zúčastnili.

Za úspešnú spoluprácu vopred ďakujem.



Jozef Grman
starosta obce

Tóth Ján 943 57 Kamenín súp.č. 545

Obecný úrad KAMENÍN	
Došlo dňa 19. 8. 2019	Registratúrna značka
Podacie číslo 634/2019	Skartačný znak a lehota:
Prílohy:	Vybavuje:


Obecný úrad
943 57 Kamenín, 641

Vec: Žiadosť na odpredaj parcely 6473/24

Touto cestou žiadam o odpredaj obecného pozemku 6473/24 vo výmere 110m², zastupiteľstvo obce. Nakoľko sa parcela nachádza vedľa mojej parcely č. 6473/38 a prístup k nej je jedine cez môj pozemok.

Základné vybavenie mojej žiadosti vopred ďakujem.

Kamenín 18.08.2019

Tóth Ján


Roland Pikler, Kamenín 16, 943 57 Kamenín

Obecný úrad
Kamenín 641
943 57 Kamenín

V Kameníne dňa 20. augusta 2019

Žiadosť o odkúpenie obecného pozemku


Týmto žiadam obec Kamenín o odkúpenie pozemku v katastrálnom území Kamenín do osobného vlastníctva.

- pozemok č. 6473/24 o výmere 110 m²

Odôvodnenie: Uvedený pozemok sa nachádza vedľa môjho pozemku.

Za kladnú odpoveď vopred ďakujem.

S pozdravom



Roland Pikler

Obecný úrad KAMENÍN	
Došlo dňa 21. 8. 2019	Registratúrna značka
Podacie číslo 639	Skartačný znak a lehota:
Prílohy:	Vybavuje:

Štefan Bertók a Alica Bertóková r. Csonková Kamenín 126, 943 57 Kamenín

V Kameníne dňa 03.09.2019

Obecný úrad
943 57 Kamenín

VEC: Žiadosť o odkúpenie pozemku vo vlastníctve obce

Dolepodpísaní Štefan Bertók a Alica Bertóková r. Csonková, bytom 943 57 Kamenín 126 týmto žiadame Obec Kamenín o odkúpenie obecného pozemku parc. EKN č. 6263/1 ostatná plocha o výmere 2739 evidovaná na liste vlastníctva č. 2783 v katastrálnom území Kamenín, nakoľko na časti pozemku stojí budova – sklad obilia súpisné číslo 250 evidovaná na liste vlastníctva č. 4212, ktorá je v našom bezpodielovom spoluvlastníctve. Svojím vlastnoručným podpisom potvrdzujeme, že súhlasíme s tým, aby naše osobné údaje uvedené v tejto žiadosti boli zverejnené.


Za vkladné vybavenie žiadosti Vám vopred ďakujeme

S úctou

Alica Bertóková



Štefan Bertók



Obec KAMENÍN	
Došlo dňa: 4.9.2019	Prílohy:
Podacie číslo 659	Vybavuje:

Úrad geodézie, kartografie a katastra Slovenskej republiky
VÝPIS Z KATASTRA NEHNUTELNOSTÍ

Okres: **Nové Zámky**

Vytvorené cez katastrálny portál

Obec: **KAMENÍN**

Dátum vyhotovenia **03.09.2019**

Katastrálne územie: **Kamenín**

Čas vyhotovenia: **10:19:14**

VÝPIS Z LISTU VLASTNÍCTVA č. 2783

ČASŤ A: MAJETKOVÁ PODSTATA

PARCELY registra "E" evidované na mape určeného operátu

Parcelné číslo	Výmera v m ²	Druh pozemku	Pôvodné k.ú.	Počet č. UO	Umiest pozemku
248	1248	zastavaná plocha a nádvorie	0	1	1
263	267	záhrada	0	1	1
390	155	lesný pozemok	0	1	1
524/ 2	112326	ostatná plocha	0	1	1
524/ 32	155	zastavaná plocha a nádvorie	0	1	1
1368	752	vodná plocha	0	1	2
1533	52	zastavaná plocha a nádvorie	0	1	2
1740/ 2	12	zastavaná plocha a nádvorie	0	1	2
1740/ 3	79	zastavaná plocha a nádvorie	0	1	2
2010	6567	zastavaná plocha a nádvorie	0	1	2
2109	147	zastavaná plocha a nádvorie	0	1	2
2114	259	orná pôda	0	1	2
2122	520	vinica	0	1	2
2202	273	ostatná plocha	0	1	2
2203	320	zastavaná plocha a nádvorie	0	1	2
3099	217	zastavaná plocha a nádvorie	0	1	2
3502	207	zastavaná plocha a nádvorie	0	1	2
3586	144	ostatná plocha	0	1	2
4590/ 1	24562	zastavaná plocha a nádvorie	0	1	2
4590/ 2	3470	zastavaná plocha a nádvorie	0	1	2
4590/ 3	60	zastavaná plocha a nádvorie	0	1	2
4590/ 4	442	zastavaná plocha a nádvorie	0	1	2
4590/ 5	8450	zastavaná plocha a nádvorie	0	1	2
4826	8934	zastavaná plocha a nádvorie	0	1	2
5171	72	zastavaná plocha a nádvorie	0	1	2
5653/ 1	747	ostatná plocha	0	1	1
6262	67	zastavaná plocha a nádvorie	0	1	2
6263/ 1	2739	ostatná plocha	0	1	1
6281/ 2	1975	ostatná plocha	0	1	2
6286/ 1	3598	ostatná plocha	0	1	2
6476/ 7	34	orná pôda	0	1	1
6480/ 9	493	záhrada	0	1	1
6480/ 10	435	orná pôda	0	1	1
6482/ 1	5236	ostatná plocha	0	1	1
6485/ 2	170	zastavaná plocha a nádvorie	0	1	1

Legenda:

Umiestnenie pozemku:

2 - Pozemok je umiestnený mimo zastavaného územia obce

1 - Pozemok je umiestnený v zastavanom území obce

ČASŤ B: VLASTNÍCI A INÉ OPRÁVNENÉ OSOBY

Por. číslo Príezvisko, meno (názov), rodné priezvisko, dátum narodenia, rodné číslo (IČO) a Spoluvlastnícky podiel miesto trvalého pobytu (sídlo) vlastníka

Účastník právneho vzťahu:

Vlastník

1 OBEC KAMENÍN, 943 57 Kamenín

1 / 1

IČO :

Por. číslo Príezvisko, meno (názov), rodné priezvisko, dátum narodenia, rodné číslo (IČO) a Spoluvlastnícky podiel miesto trvalého pobytu (sídlo) vlastníka

IČO :

Titul nadobudnutia	Podľa zák.279/1949 zo dňa 30.5.1954 čd.661/1956
Titul nadobudnutia	PKV 3005,334,2,0,335,1817,808,913,2316,587,2683,1555,1838,30800,300
Titul nadobudnutia	Rozhodnutie SK N.Zámky č. 4505/2003/C-79 z 30.6.2003

Tituly nadobudnutia LV:

Oprava výmer R -157/2006 a X 294/2006-1-29

ČASŤ C: ĽARCHY

Bez zápisu.

Iné údaje:

Bez zápisu.

Poznámka:

Bez zápisu.

Obec Kamenín, 943 57 Kamenín č.641

Zverejnenie zámeru

Obec Kamenín podľa § 9a ods. 8 písm. e) zákona č. 138/1991 Zb. o majetku obcí v znení neskorších predpisov **zverejňuje zámer previesť majetok obce Kamenín spôsobom priamym predajom z dôvodu hodného osobitného zreteľa.**

Predmetom prevodu bude nehnuteľnosť vo vlastníctve obce Kamenín:

- Geometrickým plánom č. 207/2018 vyhotoveným geodetom: Attila Bédi dňa 30.08.2018, autorizačne overeným autorizovaným geodetom a kartografom: Ing. Gabriel Ozorai dňa 04.09.2018 a úradne overeným Okresným úradom Nové Zámky, katastrálny odborom dňa 19.09.2018 pod číslom 1187/18 odčlenené diely, a to:
 - o diel č. 6 o výmere 130 m², ktorý bol odčlenený z parcely reg. „C“ KN č.: 3502/1, druh pozemku: zastavané plochy o výmere 12.518 m², evidovanej na LV č. 1 vedenom na Okresnom úrade Nové Zámky, katastrálny odbor, pre obec Kamenín, pre kat. úz. Kamenín a bol pričlenený k novovytvorenej parcele reg. „C“ KN č.: 3398/5, druh pozemku: zastavané plochy o výmere 248 m².
 - o diel č. 7 o výmere 7 m², ktorý bol odčlenený z parcely reg. „C“ KN č.: 3502/1, druh pozemku: zastavané plochy o výmere 12.518 m², evidovanej na LV č. 1 vedenom na Okresnom úrade Nové Zámky, katastrálny odbor, pre obec Kamenín, pre kat. úz. Kamenín a bol pričlenený k novovytvorenej parcele reg. „C“ KN č.: 3398/6, druh pozemku: zastavané plochy o výmere 63 m².

.....
starosta obce

V Kameníne, dňa 25.05.2019

Zverejnené (vyvesené) na úradnej tabuľy obce dňa: 25.05.2019

Zvesené dňa:

Zo 6. zasadnutia Obecného zastupiteľstva obce Kamenín konaného dňa 13.09.2019

K programovému bodu č.

Obecné zastupiteľstvo v Kameníne

schvaľuje

- A: podľa § 9 ods. 2 písm. a) a c) zákona č. 138/1991 Zb. o majetku obcí v znení neskorších predpisov spôsob prevodu majetku obce – priamym predajom a to:
Geometrickým plánom č. 207/2018 vyhotoveným geodetom: Attila Bédi dňa 30.08.2018, autorizačne overeným autorizovaným geodetom a kartografom: Ing. Gabriel Ozorai dňa 04.09.2018 a úradne overeným Okresným úradom Nové Zámky, katastrálny odborom dňa 19.09.2018 pod číslom 1187/18 oddelené diely, a to:
- o diel č. 6 o výmere 130 m², ktorý bol oddelený z parcely reg. „C“ KN č.: 3502/1, druh pozemku: zastavané plochy o výmere 12.518 m², evidovanej na LV č. 1 vedenom na Okresnom úrade Nové Zámky, katastrálny odbor, pre obec Kamenín, pre kat. úz. Kamenín a bol pričlenený k novovytvorenej parcele reg. „C“ KN č.: 3398/5, druh pozemku: zastavané plochy o výmere 248 m².
 - o diel č. 7 o výmere 7 m², ktorý bol oddelený z parcely reg. „C“ KN č.: 3502/1, druh pozemku: zastavané plochy o výmere 12.518 m², evidovanej na LV č. 1 vedenom na Okresnom úrade Nové Zámky, katastrálny odbor, pre obec Kamenín, pre kat. úz. Kamenín a bol pričlenený k novovytvorenej parcele reg. „C“ KN č.: 3398/6, druh pozemku: zastavané plochy o výmere 63 m².
- v prospech:
- 1/ Štefan Bertók, nar. 08.04.1973, bytom 943 57 Kamenín č. 126
 - 2/ Alica Bertóková rod. Csonková, nar. 22.08.1980, bytom 943 57 Kamenín č. 126
- do BSM za cenu 1,34 €/m²
- B: schvaľuje zmluvný prevod vlastníctva obce Kamenín – kúpnu zmluvou a to
Geometrickým plánom č. 207/2018 vyhotoveným geodetom: Attila Bédi dňa 30.08.2018, autorizačne overeným autorizovaným geodetom a kartografom: Ing. Gabriel Ozorai dňa 04.09.2018 a úradne overeným Okresným úradom Nové Zámky, katastrálny odborom dňa 19.09.2018 pod číslom 1187/18 oddelené diely, a to:
- o diel č. 6 o výmere 130 m², ktorý bol oddelený z parcely reg. „C“ KN č.: 3502/1, druh pozemku: zastavané plochy o výmere 12.518 m², evidovanej na LV č. 1 vedenom na Okresnom úrade Nové Zámky, katastrálny odbor, pre obec Kamenín, pre kat. úz. Kamenín a bol pričlenený k novovytvorenej parcele reg. „C“ KN č.: 3398/5, druh pozemku: zastavané plochy o výmere 248 m².
 - o diel č. 7 o výmere 7 m², ktorý bol oddelený z parcely reg. „C“ KN č.: 3502/1, druh pozemku: zastavané plochy o výmere 12.518 m², evidovanej na LV č. 1 vedenom na Okresnom úrade Nové Zámky, katastrálny odbor, pre obec Kamenín, pre kat. úz. Kamenín a bol pričlenený k novovytvorenej parcele reg. „C“ KN č.: 3398/6, druh pozemku: zastavané plochy o výmere 63 m².
- v prospech:
- 1/ Štefan Bertók, nar. 08.04.1973, bytom 943 57 Kamenín č. 126

2/ Alica Bertóková rod. Csonková, nar. 22.08.1980, bytom 943 57 Kamenín č. 126
do BSM za cenu 1,34 €/m², t.j. 184,- € za celý pozemok v zmysle § 9a ods. 8, písm.
e) zákona č. 138/1991 Zb. o majetku obcí v znení neskorších predpisov.

Odôvodnenie: žiadateľ tento pozemok dlhodobo užíva a obhospodaruje, obec odpredajom
získa finančné prostriedky a zároveň na predmete kúpy kupujúci budú udržiavať čistotu
a priadok.

Štefan Bertók a Alica Bertóková r. Csonková Kamenín 126, 943 57 Kamenín

V Kameníne dňa10.04.2019.....

Obecný úrad
943 57 Kamenín

VEC: Žiadosť o odkúpenie pozemku vo vlastníctve obce

Dolepodpísaný Štefan Bertók a Alica Bertóková r. Csonková, bytom 943 57 Kamenín 126 týmto žiadame Obec Kamenín o odkúpenie časti obecného pozemku parc. CKN č. 3502/1 zastavaná plocha a nádvorie o výmere 12518 m² v katastrálnom území Kamenín. Predmetná parcela bola zameraná geometrickým plánom č. 207/2018 vyhotovený AAAGEODET s.r.o., Nové Zámky dňa 30.8.2018, úradne overený dňa 19.9.2018 pod číslom 1187/2018. Žiadame o odkúpenie dielu č. 6 o výmere 130 m² a dielu č. 7 o výmere 7 m² z parcely CKN č. 3502/1 za účelom vyporiadania dlhodobu užíwanej časti v našej záhrade.

Svojím vlastnoručným podpisom potvrdzujeme, že súhlasíme s tým, aby naše osobné údaje uvedené v tejto žiadosti boli zverejnené.

Za vkladné vybavenie žiadosti Vám vopred ďakujeme

S úctou


Alica Bertóková


Štefan Bertók




Príloha:

-Geometrický plán

Obecný úrad KAMENÍN	
Došlo dňa 10. 4. 2019	Registratúrna značka
Podacie číslo 317	Skartačný znak a lehota:
Prílohy:	Vybavuje:

Spoplatnené
podľa zákona č. 145/1995
v znení neskorších predpisov

Geometrický plán je podkladom na právne úkony, keď údaje dotazníka alebo starý výkres výmery sú zhodné s údajmi platných výpisov z katastra nehnuteľností

 AAAGEODET s.r.o. Posázanka 29, 94001 Nové Zámky e-mail: geodet.beck@gmail.com IČO: 44520072		Kraj: <i>Moravsky</i> Okres: <i>Nové Zámky</i> Katastr. územie: <i>Kamenín</i> Číslo plánu: <i>207/2018</i> Miestny list č.: <i>ZS 14-27-8</i>	Obec: <i>Kamenín</i> Mesto: <i>Ing. Gabriel Ozovič</i> Dňa: <i>19. 09. 2018</i> Číslo: <i>A137/13</i>
Vytvoril: <i>Mária Békfi</i> Dňa: <i>30.08.2018</i>		Autorizačne overil: <i>Ing. Gabriel Ozovič</i> Dňa: <i>01.09.2018</i>	Úradne overil: <i>Ing. Anton Janíkovič</i> Dňa: <i>19. 09. 2018</i> Číslo: <i>A137/13</i>
Nové hranice boli v prírode označené <i>múrami, plotmi</i> Záznam početného merania (meračský náčrt) č. <i>871</i>		Mätažnosťami a presnosťou výkresu súhlasím 	Úradne overené podľa § 9 zákona NR SR č. 215/1995 Z.z. o geodézii a katastrálnom územnom plánovaní 
Súradnice bodov označených číslami a ostatné merateľské údaje sú uložené vo všeobecnej dokumentácii			

GEOMETRICKÝ PLÁN na oddelenie pozemku p.č. 3398/5 a zarovnanie stavieb p.č. 3399/1,6



VÝKAZ VÝMĚR

Dobrotější stav				Zeměny				Nový stav							
Sp. k. pozemku	Číslo parcely		Výměra		Druh pozemku	Díl	k parcelám	m ²	od parcely	m ²	Číslo parcely	Výměra		Druh pozemku	Vlastník (ná oprávn. osoba) adresa (státo)
	LV	PK	KN	ha								m ²	ha		
STAV PRÁVNÝ JE TOTOŽNÝ S REGISTRACÍ KN															
173		3398/1	237		zastav.pl.	1	3398/1	75							
						2	3398/4	33							
						3	3398/5	73							
						4	3398/6	56							
6212		3398/2	43		zastav.pl.	5	3398/5	49		3398/2			zastav.pl.		
1		3398/1	1 2510		zastav.pl.	6	3398/6	130		3398/1	1 2391		zastav.pl.	dobrotější	
						7	3398/8	7					22		
						1	3398/1	75		3398/1	75		zastav.pl.	700: Gabriel	
						2	3398/1	33		3398/4	33		zastav.pl.	Kamenin č.30	
						3	3398/1	73		3398/5	243		zastav.pl.	často	
						5	3398/2	49					13		
						6	3398/1	130					20		
						4	3398/1	50		3398/6	63		zastav.pl.	Barčák Štefan a Alica	
						7	3398/1	7					16	r.Černáková	
													20	Kamenin č.126	
													16	často	
													20		
Spolu			1 2730					417		417		1 2730			

Legenda: kód osoby využívající pozemkov:

kód druhu stromů:

13 - Pozemek, na kterém je dýr

20 - jiné bukové

16 - Pozemek, na kterém je postavená nečtyřhrá bučková označené stápisným číslem

22 - Pozemek, na kterém je postavená inženýrská stavba - cestní, místní a úřadová komunikace, lesní cesta, polní cesta, chodník, nečtyřhrá pastoviště a lok. sídla

Číslo uznesenia:

OZ s c h v a ľ u j e

A: podľa § 9 ods. 2 písm. a) a c) zákona č. 138/1991 Zb. o majetku obcí v znení neskorších predpisov spôsob prevodu majetku obce Kamenín – priamym predajom a to nehnuteľnosti evidované na LV č. 1 vedenom na Okresnom úrade Nové Zámky, katastrálny odbor pre kat. úz. Kamenín, obec: Kamenín, označené ako:

- parc. reg. C-KN č. 4292/10, druh pozemku: Zastavaná plocha a nádvorie o výmere 35 m²
- parc. reg. C-KN č. 4292/11, druh pozemku: Zastavaná plocha a nádvorie o výmere 35 m²
- parc. reg. C-KN č. 4292/12, druh pozemku: Trvalý trávny porast o výmere 385 m²

v prospech:

Imrich Krecsmer, rod. Krecsmer, nar.: 30.10.1960, trvalý pobyt: 943 57 Kamenín č. 583

Anna Krecsmerová, rod. Chudiványiová, nar.: 20.07.1966, trvalý pobyt: 943 57 Kamenín č. 583

B: schvaľuje zmluvný prevod vlastníctva obce Kamenín – kúpnu zmluvou a to: nehnuteľnosti evidované na LV č. 1 vedenom na Okresnom úrade Nové Zámky, katastrálny odbor pre kat. úz. Kamenín, obec: Kamenín, označené ako:

- parc. reg. C-KN č. 4292/10, druh pozemku: Zastavaná plocha a nádvorie o výmere 35 m²
- parc. reg. C-KN č. 4292/11, druh pozemku: Zastavaná plocha a nádvorie o výmere 35 m²
- parc. reg. C-KN č. 4292/12, druh pozemku: Trvalý trávny porast o výmere 385 m²

v prospech:

Imrich Krecsmer, rod. Krecsmer, nar.: 30.10.1960, trvalý pobyt: 943 57 Kamenín č. 583

Anna Krecsmerová, rod. Chudiványiová, nar.: 20.07.1966, trvalý pobyt: 943 57 Kamenín č. 583

do ich bezpodielového spoluvlastníctva manželov, v zmysle § 9a ods. 8, písm. b) zákona č. 138/1991 Zb. o majetku obcí v znení neskorších predpisov za cenu 420 €, ktorá bola stanovená Znaleckým posudkom č. 60/2019 zo dňa 15.06.2019 vyhotoveným Ing. Ladislavom Majthényim, evid. č.: 912152 a za nasledovné podmienky:

- žiadatelia zaplatia sumu 3000 € titulom vyporiadania nárokov obce vyplývajúce z užívania majetku obce bez právneho titulu dlhé roky
- nezaplatenie kúpnej ceny a sumy 3000,- € v lehote splatnosti žiadateľmi bude predstavovať rozvázovacia podmienka platnosti kúpnej zmluvy, ktorá nastane automaticky bez toho, aby sa vyžadovalo osobitný úkon obce.

Zverejnenie zámeru

Obec Kamenín podľa § 9a ods. 8 písm. e) zákona č. 138/1991 Zb. o majetku obcí v znení neskorších predpisov **zverejňuje zámer previesť majetok obce Kamenín spôsobom priamym predajom z dôvodu hodného osobitného zreteľa.**

Predmetom prevodu bude nehnuteľnosť vo vlastníctve obce Kamenín:

- novovytvorená parc. reg. „C-KN“ č. 977/4, druh pozemku: zast. pl. o výmere 28 m², ktorá bola odčlenená z pôvodnej parc. reg. „C-KN“ č. 977/1, druh pozemku: zastavaná plocha a nádvorie, o výmere 166 m² evidovanej na LV č. 1, vedenom na Okresnom úrade Nové Zámky, katastrálny odbor, pre obec Kamenín, kat. úz. Kamenín, ktorá vznikla Geometrickým plánom č. 66/2019 vyhotoveným Ing. Zoltán Gasparik G-geo, IČO: 45926280, 935 75 Ipeľský Sokolec, dňa 19.06.2019.

V Kameníne, dňa 15.07.2019

.....
starosta obce

Zverejnené (vyvesené) na úradnej tabuly obce dňa: 15.07.2019

Zvesené dňa:

Obec Kamenín
943 57 Kamenín č.641

UZNESENIE č./2019

Zo 6. zasadnutia Obecného zastupiteľstva obce Kamenín
zo dňa 13.09.2019

Obecné zastupiteľstvo obce Kamenín schvaľuje v zmysle § 9a ods. 8 písm. e) zákona č. 138/1991 Zb. o majetku obcí v znení neskorších predpisov:

zámer predat' nehnuteľnosti vo vlastníctve obce Kamenín, a to:

novovytvorenú parc. reg. „C-KN“ č. 977/4, druh pozemku: zast. pl. o výmere 28 m², ktorá bola odčlenená z pôvodnej parc. reg. „C-KN“ č. 977/1, druh pozemku: zastavaná plocha a nádvorie, o výmere 166 m² evidovanej na LV č. 1, vedenom na Okresnom úrade Nové Zámky, katastrálny odbor, pre obec Kamenín, kat. úz. Kamenín, ktorá vznikla Geometrickým plánom č. 66/2019 vyhotoveným Ing. Zoltán Gasparík G-geo, IČO: 45926280, 935 75
Ipeľský Sokolec, dňa 19.06.2019

V Kameníne, dňa

.....
starosta obce

Hlasovanie poslancov obecného zastupiteľstva

Počet poslancov:

Počet prítomných:

Hlasovanie za:

Hlasovanie proti:

Zdržal sa:

Overovatelia:

Uznesenie č.69/2019

Zo 6. zasadnutia Obecného zastupiteľstva obce Kamenín konaného dňa 13.09.2019

K programovému bodu č.

Obecné zastupiteľstvo v Kameníne

schvaľuje

A: podľa § 9 ods. 2 písm. a) a c) zákona č. 138/1991 Zb. o majetku obcí v znení neskorších predpisov spôsob prevodu majetku obce – priamym predajom a to: novovytvorenú parc. reg. „C-KN“ č. 977/4, druh pozemku: zast. pl. o výmere 28 m², ktorá bola odčlenená z pôvodnej parc. reg. „C-KN“ č. 977/1, druh pozemku: zastavaná plocha a nádvorie, o výmere 166 m² evidovanej na LV č. 1, vedenom na Okresnom úrade Nové Zámky, katastrálny odbor, pre obec Kamenín, kat. úz. Kamenín, ktorá vznikla Geometrickým plánom č. 66/2019 vyhotoveným Ing. Zoltán Gasparik G-geo, IČO: 45926280, 935 75 Ipeľský Sokolec, dňa 19.06.2019, autorizačne overeným autorizovaným geodetom a kartografom: Ing. Zoltán Gasparik dňa 19.06.2019 a úradne overeným Okresným úradom Nové Zámky, katastrálny odborom dňa 02.07.2019 pod číslom 810/19

v prospech:

Magdaléna Kissová, nar.: 24.07.1946, bytom 943 57 Kamenín č. 541

za cenu 3,68 - €/m²

B: schvaľuje zmluvný prevod vlastníctva obce Kamenín – kúpnu zmluvou a to novovytvorenú parc. reg. „C-KN“ č. 977/4, druh pozemku: zast. pl. o výmere 28 m², ktorá bola odčlenená z pôvodnej parc. reg. „C-KN“ č. 977/1, druh pozemku: zastavaná plocha a nádvorie, o výmere 166 m² evidovanej na LV č. 1, vedenom na Okresnom úrade Nové Zámky, katastrálny odbor, pre obec Kamenín, kat. úz. Kamenín, ktorá vznikla Geometrickým plánom č. 66/2019 vyhotoveným Ing. Zoltán Gasparik G-geo, IČO: 45926280, 935 75 Ipeľský Sokolec, dňa 19.06.2019, autorizačne overeným autorizovaným geodetom a kartografom: Ing. Zoltán Gasparik dňa 19.06.2019 a úradne overeným Okresným úradom Nové Zámky, katastrálny odborom dňa 02.07.2019 pod číslom 810/19

v prospech:

Magdaléna Kissová, nar.: 24.07.1946, bytom 943 57 Kamenín č. 541

za cenu 3,68- €/m², t.j. 105,- € za celý pozemok v zmysle § 9a ods. 8, písm. e) zákona č. 138/1991 Zb. o majetku obcí v znení neskorších predpisov.

Odôvodnenie: žiadateľ tento pozemok dlhodobo užíva a obhospodaruje, obec odpredajom získa finančné prostriedky a zároveň na predmete kúpy kupujúci bude udržiavať čistotu a poriadok.

MONIKA KŇAZEJOVA, THEERGASSE 3-5/8/2, 1120 WIEN

Obecný úrad KAMENÍN	
Došlo dňa 26.7.2019	Registratúrna značka
Podacie číslo 578	Skartačný znak a lehota:
Prílohy:	Vybevuje:

OBEC KAMENÍN
OBECNÝ ÚRAD KAMENÍN
č. 641
943 57 KAMENÍN

VEC : ŽIADOSŤ O DLHODOBÝ PRENÁJOM
PRILÁHLÉHO POZEMKU č.P. 449, 450
V KATASTRÁLNOH ÚZEMÍ KAMENÍN

DOLU PODPÍSANÁ MONIKA KŇAZEJOVA' NAR. 30.07.1940
BYTOM THEERGASSE 3-5/8/2, 1120 WIEN ŽIADAM O
DLHODOBÝ PRENÁJOM PRILÁHLÉHO POZEMKU č.P. 449, 450
ZA ÚČELOM UDRŽIAVANIA TRÁVMATEJ PLOCHY A KROVINAMI
KTORÉ ZARASTAJÚ NEŽIADÚCO DO MÔJHO POZEMKU
č.P. 451 V KATASTRÁLNOH ÚZEMÍ KAMENÍN.

ZA KLADNÉ VYBAVENIE MOJEJ ŽIADOSTI
VOPRED ĎAKUJEM.

KAMENÍN 26.07.2019

Monika Kňazejová

O B E C N Ě Z A S T U P I T E Ľ S T V O
K A M E N Í N

V O L E B N Ě O B D O B I E 2 0 1 8 – 2 0 2 2

Číslo materiálu: **7**

**Návrh zmeny Zásad hospodárenia s finančnými prostriedkami
obce Kamenín**

Spravodajca:

Ing. Peter Ágh
prednosta OcÚ

Návrh na uznesenie:

Obecné zastupiteľstvo

schvaľuje

Materiál spracoval:

Ing. Peter Ágh
prednosta OcÚ

predloženú zmenu Zásad hospodárenia s finančnými
prostriedkami obce Kamenín

Kamenín september 2019

Návrh zmeny Zásad hospodárenia s finančnými prostriedkami obce Kamenín

Súčasn^é znenie:

Časť VII.

Zmena rozpočtu

§23

Schvaľovanie zmeny rozpočtu starostom

1. Starosta obce je oprávnený schváliť rozpočtové opatrenia - povolené prekročenie výdavkov pri dosiahnutí vyšších príjmov obce do sumy 1 000,00 €.
2. Starosta obce je oprávnený schváliť rozpočtové opatrenie – viazanie rozpočtových výdavkov do výšky 1 000,00 € .
3. Starosta obce je oprávnený schváliť rozpočtové opatrenia – rozpočtový presun výdavkov v rámci schváleného rozpočtu mesta/obce do výšky 1 000,00 €.

Navrhované znenie:

Časť VII.

Zmena rozpočtu

§23

Schvaľovanie zmeny rozpočtu starostom

1. Starosta obce je oprávnený schváliť rozpočtové opatrenia – povolené prekročenie výdavkov pri dosiahnutí vyšších príjmov obce do sumy 5 000,00 €.
2. Starosta obce je oprávnený schváliť rozpočtové opatrenie – viazanie rozpočtových výdavkov do výšky 5 000,00 €.
3. Starosta obce je oprávnený schváliť rozpočtové opatrenia – rozpočtový presun výdavkov v rámci schváleného rozpočtu mesta/obce do výšky 5 000,00 €.

O B E C N É Z A S T U P I T E Ľ S T V O
K A M E N Í N

V O L E B N É O B D O B I E 2 0 1 8 – 2 0 2 2

Číslo materiálu: **8**

Návrh na schválenie spolufinancovania projektu
„Wifi pre Teba Kamenín“

Spravodajca:

Ing. Peter Ágh
prednosta OcÚ

Materiál spracoval:

Ing. Peter Ágh
prednosta OcÚ

Návrh na uznesenie:

Obecné zastupiteľstvo
schvaľuje:

- predloženie žiadosti o NFP pre projekt „Wifi pre Teba Kamenín“ v rámci výzvy operačného programu Kvalita životného prostredia kódom **OPII -2018/7/1-DOP**, ktorého ciele sú v súlade s platným územným plánom obce a platným programom rozvoja obce;
- zabezpečenie realizácie projektu v súlade s podmienkami poskytnutia pomoci;
- zabezpečenie finančných prostriedkov na spolufinancovanie realizovaného projektu zo strany žiadateľa minimálne vo výške **750,00 €** t.j. 5% zo sumy celkových oprávnených výdavkov vo výške **15.000,00 €**.

Kamenín september 2019

Návrh na schválenie spolufinancovania projektu „Wifi pre Teba Kamenín“

Projekt bol vypracovaný v súlade so stratégiou Operačného programu Integrovaná Infraštruktúra 2014 – 2020, prioritná os 7 – Informačná spoločnosť, špecifický cieľ 7.1 – Zvýšenie pokrytia širokopásmovým internetom, ktorého ciele sú v súlade s platným územným plánom obce a platným programom rozvoja obce Kamenín.

Konkrétne s výzvou OPII-2018/7/1-DOP. VÝZVA NA PREDKLADANIE ŽIADOSTÍ O POSKYTNUTIE NENÁVRATNÉHO FINANČNÉHO PRÍSPEVKU zameraná na budovanie bezplatných WiFi sietí na verejných miestach.

Oprávnené výdavky projektu:

11 prístupových bodov 15.000,00 EUR

Celková výška oprávnených výdavkov na projekt je vo výške..... **15 000,00 EUR**

Podiel obce na celkových nákladoch projektu predstavuje **5%** t. j..... **750,00 EUR**

Projekt WiFi4SK nadväzuje na iniciatívu Európskej komisie (ďalej len „EK“) „Bezplatné Wi-Fi pre obyvateľov EÚ“ (ďalej len „WiFi4EU“), ktorej cieľom je priniesť „bezplatné pripojenia Wi-Fi pre občanov aj návštevníkov v parkoch, na námestiach, vo verejných budovách, knižniciach, zdravotných strediskách amúzeách všade v Európe“.

Prístupové body (AP): Prístupový bod tvorí outdoor 2.4-5GHz/3X3MIMO dvojpásmové Wifi (počet podľa členenia lokality), RouterBoard SFP/PoE/4Port RB pre Wifi, konzola, Prepojenie jednotlivých AP bude pomocou optickej a radiovej siete. Napájanie jednotlivých AP bude pomocou z verejného osvetlenia. Napájanie jednotlivých AP je 48V. Centrálny monitorovací a riadiaci systém bude umiestnený na obecnom úrade – centrálny router, rozvádzač a PoE switch. Všetky prístupové body spĺňajú minimálne technické parametre podľa vyhlásenej výzvy: Kompaktné dvojpásmové WiFi zariadenia (2,4GHz - 5 GHz), certifikované pre európsky trh, životný cyklus použitých produktov vyšší ako 5 rokov, stredná doba medzi poruchami (MTBF) minimálne 5 rokov, možnosť centrálného manažmentu pre riadenie, monitoring a konfiguráciu siete (single point of management), súlad s „802.11ac Wave I, Institute of Electrical and Electronics Engineers“ (IEEE) štandardom, podpora 802.1x IEEE štandardu, podpora 802.11r IEEE štandardu, podpora 802.11k IEEE štandardu, podpora 802.11v IEEE štandardu, schopnosť AP obsluhovať naraz aspoň 50 rôznych užívateľov bez zníženia kvality služby, minimálne 2x2 MIMO (multiple-input-multiple-output), súlad s Hotspot2.0 (Passpoint WiFi Alliance certification program).

Prístupové body budú umiestnené na nižšie uvedených verejných priestranstvách:

AP1. Obecny úrad - 1x outdoor AP, 1x indoor AP

AP2. Futbalový štadión – 1x outdoor AP

AP3. Dom ľudových tradícií – 1x outdoor AP, 1x indoor AP

AP4. Námestie pri kostole – 1x outdoor AP

AP5. Kamenínske slanisko informačný bod – 1x outdoor AP

AP6. Autobusová a vlaková stanica – 2x outdoor AP

AP7. Autobusová zastávka pred základnou školou – 1x outdoor AP

AP8. Základná škola – 1x indoor AP

Jednotlivé prístupové body budú prepojené s centrálnym bodom na obecnom úrade pomocou antény a optického vedenia. Napájanie jednotlivých AP bude riešené rozvodov nameraných odberov, respektive verejného osvetlenia. Všetky náklady na prevádzku systému budú hradené z vlastných prostriedkov rozpočtu obce.